

Fiche randonnée

Titre: Hameau de Verniette (Conlie, 72 - COMMUNE ADHÉRENTE)

Description: À la découverte du patrimoine caché de nos campagnes

Au départ du plan d'eau de Conlie, cette balade d'environ 5 km sur les petites routes de campagne t'emmène jusqu'au hameau de Verniette, à la découverte d'une chapelle classée monument historique depuis 1946. Cet édifice roman du XIIIe est célèbre pour la qualité de ses peintures murales représentant le martyr de Saint-Laurent ou de Saint-Jean-Baptiste et son clocheton carré.

Le hameau se situe au croisement de deux voies romaines anciennes, dont celle que tu emprunteras sur la boucle. Un joli jardin aménagé entoure la chapelle, et une table de pique-nique te permet de te reposer en admirant la campagne environnante et la richesse de ce lieu venu d'un autre temps.


Sur le chemin, les enfants seront ravis de croiser différents animaux de ferme (vaches, moutons, chevaux), de ramasser des fleurs des champs colorés et, en septembre, des mûres délicieuses.

Précautions particulières ACCOMPAGNEMENT REQUIS

- La boucle emprunte des routes de campagne. Faire le trajet face à la circulation et s'assurer d'être bien visible, surtout dans les virages.
 - Une côte à important dénivelé sur le parcours
- Pas de bancs pour se reposer sur le trajet, mais repos possible à mi-chemin, au hameau
- L'accès à la chapelle se fait par un chemin caillouteux (difficulté accentuée par la pluie et le passage de tracteurs)


Accessibilité


 Stationnement au point de départ, au niveau du plan d'eau de Conlie

 La boucle emprunte des routes de campagne très peu fréquentées

 Pas de toilettes sur la balade, mais toilettes au point de départ (dans le camping)

 Roulement : Revêtement en goudron, adapté aux fauteuils roulants et aux poussettes.


 Dénivelé : Une côte à important dénivelé sur le parcours

 Pas de bancs pour se reposer sur le trajet, mais repos possible à mi-chemin, au hameau

Informations supplémentaires

 Des paysages champêtres à perte de vue, particulièrement colorés au printemps

 Table de pique-nique et banc à l'arrivée au hameau (à 2,5 km environ)

 Intérieur de la chapelle d'une rare beauté. L'accès à la chapelle se fait par un chemin caillouteux (difficulté accentuée par la pluie et le passage de tracteurs)

Ville: Conlie

Distance: 4,7km

Dénivelé:
70,83281707763703m

Fiche randonnée

















